

**LISTA PROJEKTÓW DO GŁOSOWANIA  
PO UZGODNIENIACH  
NA DZIELNICOWYM FORUM MIESZKAŃCÓW**

**Reden**  
dzielnica nr 21

Kwota dla dzielnicy: **425 494,47 zł**

Liczba złożonych projektów: **12**

Liczba projektów do głosowania: **9**



Głosowanie

Akcja edukacyjna

Zgłaszanie projektów

Weryfikacja projektów

Dzielnicowe Fora Mieszkańców

Ogłoszenie projektów do realizacji



Spotkania informacyjne z mieszkańcami dzielnicy.

marzec – kwiecień



Zgłaszanie projektów przez mieszkańców. Inicjatywa mieszkańca danej dzielnicy.

Wniosek poparty przez min. 15 mieszkańców dzielnicy, którzy ukończyli 16 lat.

11 kwietnia – 20 maja



Opiniowanie i rekomendacje projektów przez Urząd Miejski.

maj – sierpień



Spotkania z mieszkańcami w ramach Dzielnicowych Forów Mieszkańców. Powstanie list pod głosowanie.

wrzesień – październik



Wybór przez mieszkańców projektów z listy.

Głosowanie mieszkańców: osobiste, korespondencyjne i elektroniczne.

listopad



Przygotowanie projektów do realizacji na kolejny rok.

Prezydent i Rada Miejska.

grudzień



**Autor:** Magdalena Łagosz, Monika Drewniaczyk


**Tytuł:** Ruch jest zdrowy dla Ciebie i głowy – bezpieczne miejsce do zabawy i sportu dla mieszkańców dzielnicy Reden

**Lokalizacja:** teren boiska sportowego przy Szkole Podstawowej nr 10

**Koszt szacunkowy:** 205 000,00 zł

**Opis:** Projekt dotyczy montażu urządzeń zabawowych: np. huśtawka Piotr, zestaw gimnastyczny „FIP”, zestaw „Poligon sześciokąt”, huśtawka sprężynowa „Ryś Max”, trzy tablice do rysowania, wykonanie nawierzchni bezpiecznej pod urządzeniami zabawowymi, wykonanie oświetlenia, montaż sprzętu nagłaśniającego na słupach. W projekcie uwzględniono objęcie terenu monitoringiem (2 kamery).

**Lokalizacja:** teren boiska sportowego przy Szkole Podstawowej nr 10



**Autor:** Piotr Chałuda, Jan Gaertner

**Tytuł:** Modernizacja infrastruktury w obrębie ulic: Górników Redenu, Skibińskiego, Augustynika, Cieplaka i Starej

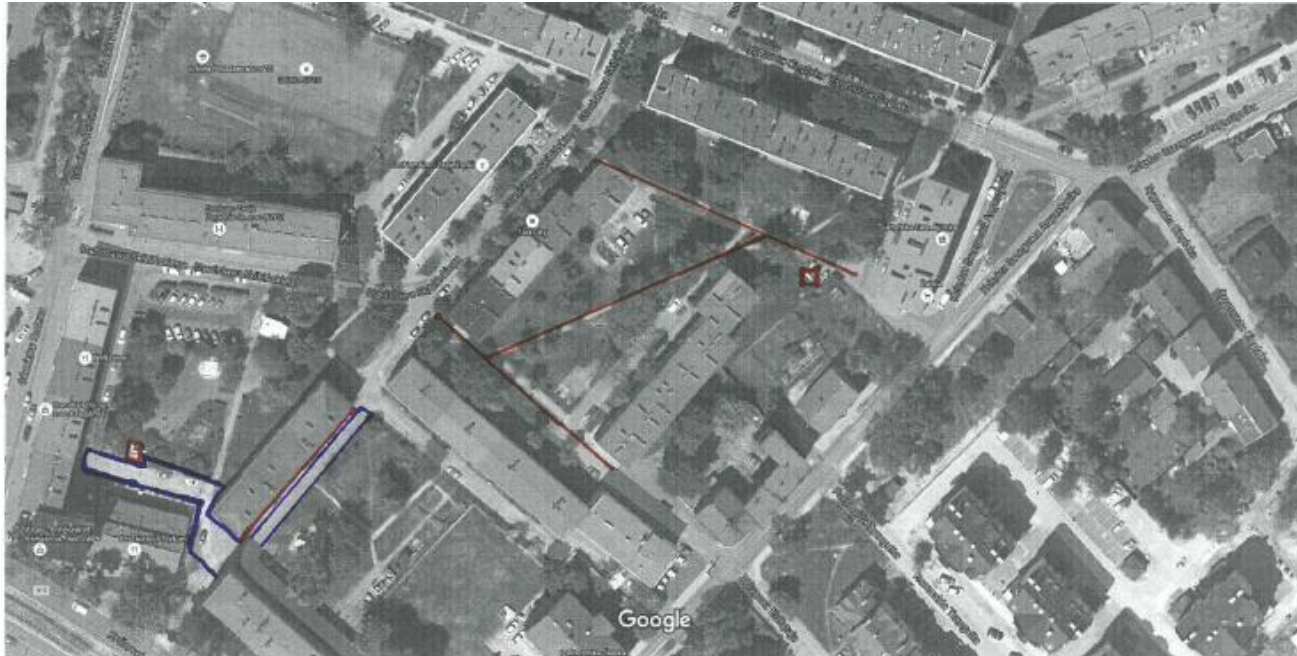
**Lokalizacja:** teren w obrębie ulic Górników Redenu, Skibińskiego, Augustynika, Cieplaka, Starej

**Koszt szacunkowy:** 425 000,00 zł

**Opis:** Projekt zakłada remont chodników przy ul. Skibińskiego 2, 4, 4A, przy ul. Skibińskiego 6, remont nawierzchni drogi wewnętrznej przy ul. Królowej Jadwigi 1A, modernizację terenu wokół pomnika przy ul. Augustynika (remont chodników, schodów), wykonanie trzech nowych wiat śmietnikowych (ul. Górników Redenu, ul. Skibińskiego 4, Stara 15,17) wraz z podbudową z kostki brukowej.



**Lokalizacja:** teren w obrębie ulic Górników Redenu, Skibińskiego, Augustynika, Cieplaka, Starej




Zdjęcie ©2016 CNES / Astrium, DigitalGlobe, MGGP Aero, Dane mapy ©2016 Google 20 m

Mapy Google

- chodniki które wymagają remontu.
- nowe wiaty śmieciowe
- wymiana starej nawierzchni na drodze z poszerzeniem

\*Proponowana przez wnioskodawcę lokalizacja projektu

**Lokalizacja:** teren w obrębie ulic Górników Redenu, Skibińskiego, Augustynika, Cieplaka, Starej



Zdjęcia ©2016 MGGP Aero, Dane mapy ©2016 Google 10 m

Mapy Google

 nowe wiaty śmietnikowe

 wymiana stacji nawierzchni na kostkę osobną.

\*Proponowana przez wnioskodawcę lokalizacja projektu

**Autor:** Monika Jędryczka

**Tytuł:** Zanim wybierzesz 112

**Lokalizacja:** I Liceum Ogólnokształcące im. Waleriana Łukasińskiego

**Koszt szacunkowy:** 31 740,00 zł

**Opis:** Projekt zakłada stworzenie pracowni „ratownictwa medycznego” w budynku I LO- zakup m.in. zestawu fantomów, defibrylator, zestaw do pozoracji urazów, oparzeń, model do pielęgnacji noworodka, algogogle. Zakupiony sprzęt pomocy przedmedycznej będzie wykorzystywany podczas warsztatów i lekcji otwartych dla uczniów. Planuje się również przeprowadzenie szkoleń z zakresu ratownictwa podczas organizowanych festynów i imprez plenerowych.



**Lokalizacja:** I Liceum Ogólnokształcące im. Waleriana Łukasińskiego



**Autor:** Olga Glina

**Tytuł:** Aktywna biblioteka

**Lokalizacja:** Filia nr 4 Miejskiej Biblioteki Publicznej

**Koszt szacunkowy:** 35 000,00 zł

**Opis:** Projekt zakłada zakup nowości książkowych z różnych dziedzin: literatura dla dzieci, młodzieży, dorosłych, literatura popularnonaukowa.

**Lokalizacja:** Filia nr 4 Miejskiej Biblioteki Publicznej



**Autor:** Małgorzata Pajdak

**Tytuł:** Budowa strefy aktywności ruchowej w dzielnicy Reden – reaktywacja seniorów oraz doposażenie placu zabaw dla najmłodszych mieszkańców Dąbrowy Górniczej

**Lokalizacja:** plac pomiędzy budynkami przy ul. Skibińskiego 2 a, 2 oraz Królowej Jadwigi

**Koszt szacunkowy:** 69 000,00 zł

**Opis:** Projekt zakłada montaż czterech podwójnych urządzeń do ćwiczeń na podbudowie z kostki brukowej, elementów małej architektury ławek parkowych, kosza na odpady, montaż trzech urządzeń zabawowych: kiwak np. motocykl, kiwak np. konik oraz karuzela „Trzmiel” , wykonanie remontu chodnika oraz nasadzenie krzewów niskopiennych (ok.10 szt.)



**Lokalizacja:** plac pomiędzy budynkami przy ul. Skibińskiego 2 a, 2 oraz Królowej Jadwigi



\*Proponowana przez wnioskodawcę lokalizacja

Bójka na sprężynie nr1 - KON - koszt: Ok. 1200 zł brutto z montażem




Bójka pojeźdźczyca na sprężynie - motor - koszt: około 1600 zł brutto z montażem



Karuzela - Cena urządzenia zabawowego - 4 800 zł brutto z montażem



Karuzela to jeden z coraz częściej zamawianych komponentów placów zabaw. Pozwalają wpaść w radosny wir zabawy, jednocześnie ćwiczą motorykę ciała i koordynację ruchową. Odnznaczają się bardzo prostą, a zarazem niezwykle praktyczną konstrukcją. Pozwalają na zabawę grupie rówieśników, jak też rodzicom bądź opiekunom z dziećmi. Prędkość obrotu karuzeli można swobodnie kontrolować, co zależy wyłącznie od siły mięśni.



HJ-D14 Podciąg nog - THJ-D14 Drabinka



\*Proponowane przez wnioskodawcę urządzenia



**Autor:** Zbigniew Wilk

**Tytuł:** Parking

**Lokalizacja:** ul. Cieplaka 7

**Koszt szacunkowy:** 15 000,00 zł

**Opis:** Projekt zakłada wyznaczenie 4 miejsc parkingowych (nawierzchnia z kostki betonowej). W kosztach ujęto wykonanie dokumentacji wykonawczej.

**Lokalizacja:** ul. Cieplaka 7



\* Proponowana przez wnioskodawcę lokalizacja projektu

**Autor:** Maria Gaertner


**Tytuł:** Droga i parking przy Zespole Szkół Ekonomicznych

**Lokalizacja:** droga prowadząca do Zespołu Szkół Ekonomicznych, parking przed Zespołem Szkół Ekonomicznych

**Koszt szacunkowy:** 180 000,00 zł

**Opis:** Projekt dotyczy modernizacji drogi ok. 450 m<sup>2</sup>(wyrównanie zapadlisk kruszywem, ułożenie warstwy ścieralnej) oraz terenu przed szkołą (ok. 500 m<sup>2</sup>). W kosztach ujęto wykonanie dokumentacji wykonawczej oraz uzgodnienia branżowe.

**Lokalizacja:** droga prowadząca do Zespołu Szkół Ekonomicznych, parking przed Zespołem Szkół Ekonomicznych



**Autor:** Gabriela Mielus, Przemysław Kędzior

**Tytuł:** Aktywny maluch – plac zabaw przy Przedszkolu nr 10

**Lokalizacja:** plac zabaw na terenie Przedszkola nr 10

**Koszt szacunkowy:** 220 000,00 zł

**Opis:** Projekt dotyczy wykonania placu zabaw. W ramach projektu zamontowane zostaną urządzenia zabawowe: huśtawka bocianie gniazdo Piotr, huśtawka ważka Motyl, kiwak np. żaba, kiwak np. żyrafa, kiwak np. biedronka, kiwak Ryś B, przepłotnia „Hangar Linowy, Karuzela Trzmiel, zestaw zabawowy „Przedszkolak A”, urządzenie „Tunel integracyjny”. W kosztach projektu ujęto wykonanie nawierzchni bezpiecznej pod urządzeniami zabawowymi, wykonanie oświetlenia (2lampy), wykonanie monitoringu (3 kamery) oraz uporządkowanie terenu.



**Lokalizacja:** plac zabaw na terenie Przedszkola nr 10



\*Proponowane przez wnioskodawców urządzenia zabawowe

**Autor:** Małgorzata Warmuzińska, Krzysztof Mendewski

**Tytuł:** Więcej miejsca dla samochodów - wygodniejsze i bezpieczne parkowanie, poprawa komfortu i bezpieczeństwa pieszych w rejonie parkingu przy ul. Reymonta

**Lokalizacja:** teren w pobliżu ul. Reymonta 14 i 16, Kopernika 42 C oraz pawilonów handlowych

**Koszt szacunkowy:** 403 700,00 zł

**Opis:** Projekt dotyczy budowy miejsc postojowych oraz parkingu (powierzchnia ok. 1200 m<sup>2</sup>) wraz z wykonaniem chodnika oraz urządzeniem zieleni. W kosztach ujęto wykonanie projektu budowlanego i wykonawczego wraz z uzyskaniem pozwolenia na budowę.



**Lokalizacja:** teren w pobliżu ul. Reymonta 14 i 16, Kopernika 42 C oraz pawilonów handlowych



\*Proponowana przez wnioskodawców lokalizacja projektu

## Wydział Organizacji Pozarządowych i Aktywności Obywatelskiej

Urząd Miejski w Dąbrowie Górniczej

ul. Graniczna 21,

tel. 32/295 96 38, 32/295 67 41

[asienkiewicz@dabrowa-gornicza.pl](mailto:asienkiewicz@dabrowa-gornicza.pl)

[www.twojadabrowa.pl](http://www.twojadabrowa.pl)